

●국토교통부공고 제2023-487호

「부동산 거래신고 등에 관한 법률」 제10조에 따라 지정한 토지거래허가구역(국토교통부공고 제 2022-532호)을 다음과 같이 재지정합니다.

2023년 04월 27일

국토교통부장관

토지거래허가구역 재지정 공고

1. 허가구역 지정 대상지역

| 대상지역 | | 면적(km ²) | 비 고 |
|-------|-----|----------------------|------|
| 합 계 | | 0.77 | |
| 서울특별시 | 용산구 | 이촌동 | 0.05 |
| | | 한강로 1가 | 0.05 |
| | | 한강로 2가 | 0.04 |
| | | 한강로 3가 | 0.61 |
| | | 용산동 3가 | 0.01 |

2. 허가구역 지정기간 : 2023년 5월 20일부터 2024년 5월 19일까지

3. 토지거래계약에 관한 허가를 받아야 하는 면적

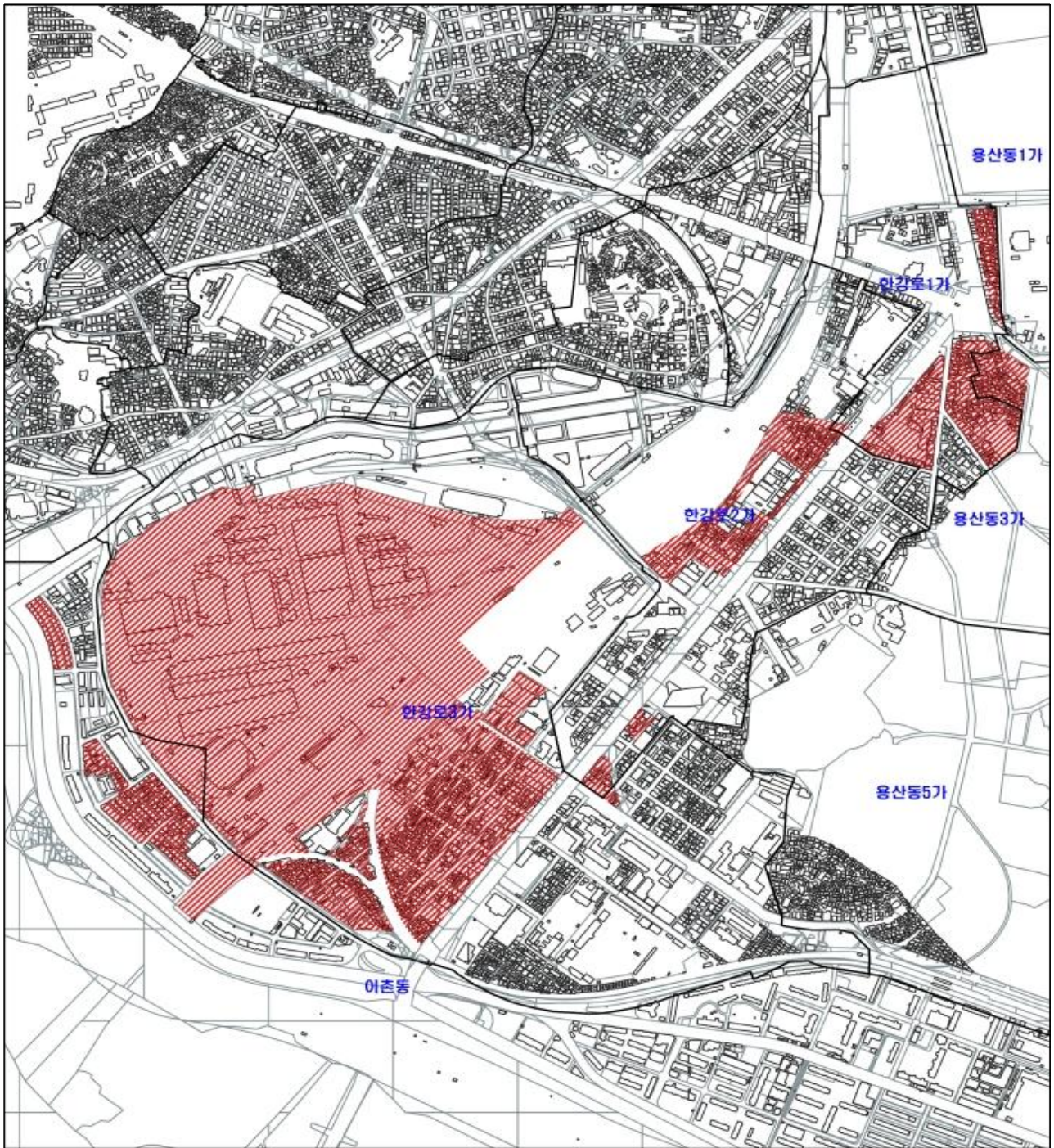
| 용 도 지 역 | | 면 적 |
|------------|-----------------|------------------------|
| 도시지역 | 주거지역 | 6m ² 초과 |
| | 상업지역 | 15m ² 초과 |
| | 공업지역 | 15m ² 초과 |
| | 녹지지역 | 20m ² 초과 |
| | 용도지역이 지정이 없는 구역 | 6m ² 초과 |
| 도시지역 외의 지역 | 농 지 | 500m ² 초과 |
| | 임 야 | 1,000m ² 초과 |
| | 농지 및 임야 이외의 토지 | 250m ² 초과 |

4. 허가구역 지정 토지조서 : 기 지정조서 동일 생략



5. 허가구역 지정 지형도 : 붙임 참조

※ 토지e음(<http://www.eum.go.kr>)에서 토지거래허가구역 세부정보를 확인 가능

< 서울 용산구 토지거래허가구역 지형도면 >



범례

-  토지거래허가구역
-  읍면동경계

Scale = 1:25000

